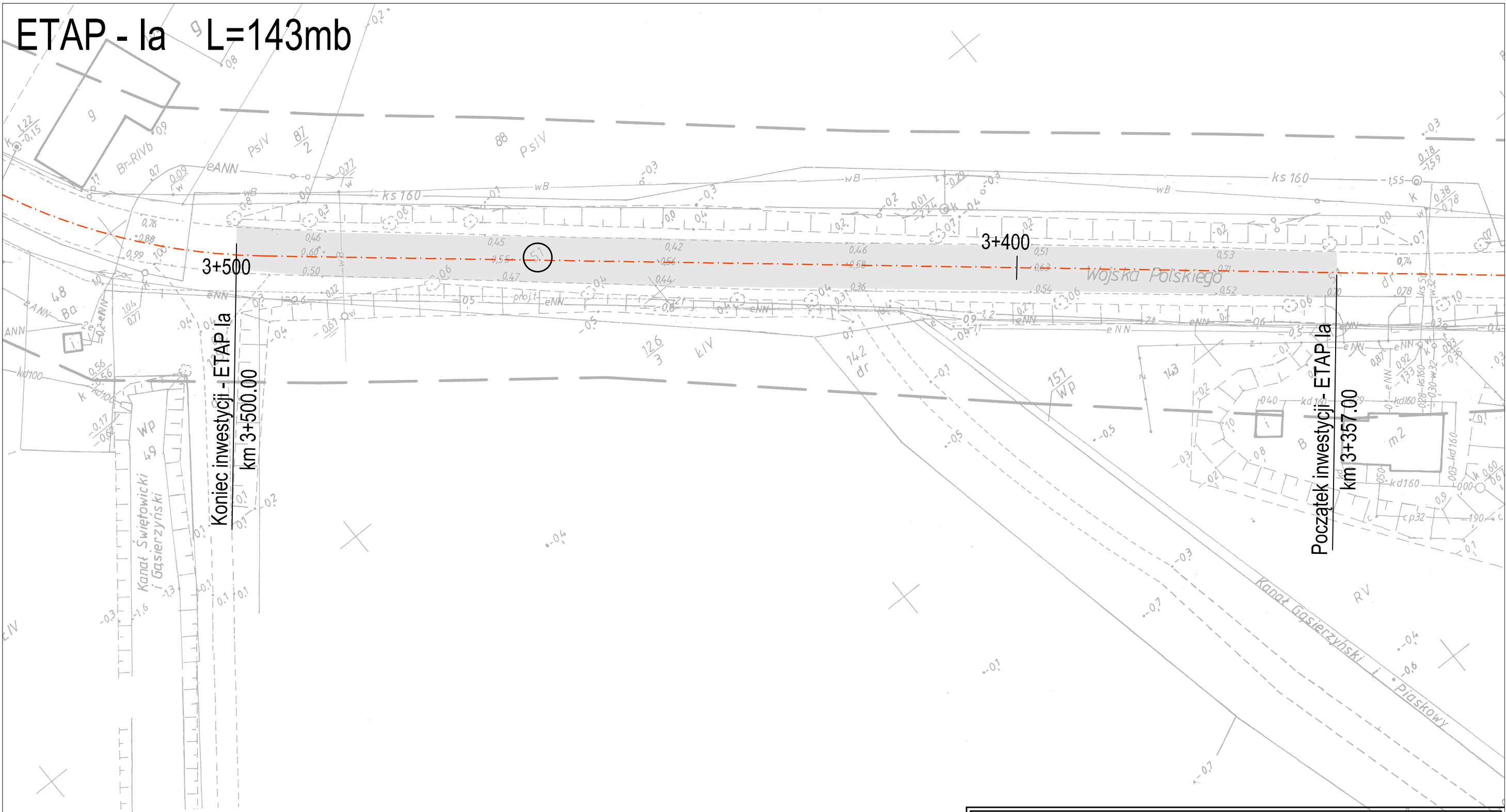


ETAP - Ia L=143mb



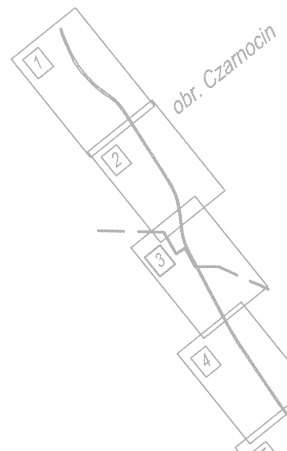
Koniec inwestycji - ETAP Ia


km 3+500.00

Początek inwestycji - ETAP Ia

km 3+357.00

Arkusze nr 13(19)  
"GEO-GIS-PROJEKT"  
Spółka z o.o.  
ul. Bohaterów Warszawy 34  
72-200 Nowogard  
tel. 91 392 66 22  
biuro geodezyjne  
Goleniów  
2017



PROJEKTOWANIE NADZORY				Adam Bukowiecki Grzeczica 1p 72-003 Grzeczica tel. +48 608 585 484 e-mail: <a href="mailto:prodrom@wp.pl">prodrom@wp.pl</a>		PROJEKTOWANIE NADZORY	
Nazwa inwestycji		Rozbudowa drogi powiatowej nr 4128Z na odcinku Stepnica - Czarnocin					
Obiekt:		Droga powiatowa nr 4128Z		Kategoria XXV		Stadium: <del>Projekt budowlany</del> Projekt wykonawczy	
Adres:		Działki nr: 51 - obręb Gąsierzyno				<del>Koncepcja programowa</del> Program funkcjonalno - użytkowy	
Opracował:						Data: IV.2019	
Projektant:		mgr inż. Adam BUKOWIECKI		upr. 114/Sz/2002 specj. konstrukcyjno - budowlana bez ograniczeń		Skala: 1:500	
Sprawdził:				specjalność drogowa		Nr rys.: <b>Etap Ia</b>	
Nazwa rysunku:		Plan sytuacyjny					